



Vi.abilità SpA
Via L.L.Zamenhof, 829
36100 Vicenza

tel. 0444 385711
fax 0444 385799
info@vi-abilita.it

Ai Sigg. SINDACI
Agli Ordini Professionali
All'ANCI VENETO

Prot. 008706

Vicenza, 12 LUG. 2013

Oggetto : nuove procedure per il rilascio dei Nulla Osta relativi ad interventi sulle strade provinciali

Con la presente si informano i Sigg. in indirizzo che, in ottemperanza al D.P.R. 160 del 7/9/10 "Regolamento per la semplificazione ed il riordino della disciplina per le attività produttive." e s.m.i., nonché al D.L. n. 83 del 22/6/12 "Misure urgenti per la crescita del Paese" ed alla successiva L. n. 134 del 7/8/12 "Conversione in Legge, con modificazioni, del D.L. n. 83 del 22/6/12", oltre che alle disposizioni impartite dalla Provincia di Vicenza, l'Ufficio Concessioni ed Autorizzazioni di Vi.abilità s.p.a., società a cui la Provincia di Vicenza ha affidato la gestione delle strade provinciali, intende adeguare l'iter burocratico/amministrativo relativamente al rilascio dei Nulla Osta per tutte le istanze previste sulle SS PP. ed in fregio ad esse, poste all'interno del perimetro urbano.

Ogni istanza (quando ricadente all'interno del centro abitato) dovrà essere presentata esclusivamente al Comune territorialmente competente, quindi, dallo stesso trasmessa all'Ufficio Concessioni di Vi.abilità s.p.a. per il rilascio del Nulla Osta, ove necessario.

A tal fine, si allega alla presente, la modulistica in uso presso l'Ufficio Concessioni ed Autorizzazioni, così da agevolare la presentazione dell'istanza di parere, completo di tutti i documenti necessari.

Poiché tale nuova procedura comporterà un riassetto organizzativo da parte dei vari Uffici Comunali, ancorché già prevista dalla normativa vigente, oltre che dell'Ufficio Concessioni ed Autorizzazioni di Vi.abilità s.p.a., si comunica che, a partire dal 01/09/2013, le istanze presentate da privati e/o ditte ricadenti all'interno del centro abitato e pervenute direttamente all'Ufficio Concessioni di Vi.abilità s.p.a., verranno inoltrate ai Comuni competenti, così da attivare la corretta procedura prevista dalla normativa vigente.

Distinti saluti

Comune di Grancona

Prot nr 0002305 del 16-07-2013



Ufficio AREA TECNICA
Cat 6 - Classe 7



l'Amministratore Unico

Geom. Vantin Mariano

Allegati modulistica Ufficio Concessioni



Mod. 12.7 (agg. 28.09.2011)

MARCA DA BOLLO
(SOLO SE FUORI DAL CENTRO ABITATO)

Esenti Enti Pubblici
D.P.R. 955/82
Vedi nota pag 3

Provincia di Vicenza

Ufficio Concessioni e Autorizzazioni

Via LL Zamenhof 829 - Vicenza - piva 02928200241 - tel 0444 / 385711 fax 0444 / 385798 - concessioni@vi-abilità.it

Vi abilità agisce per conto della Provincia di Vicenza secondo la Convenzione di servizio stipulata con atto N°43791 del 21/08/2002

MODULO RICHIESTA PROVVEDIMENTO

OGGETTO :

Richiedente in qualità di legale rappresentante (scrivere in stampatello)

Nome e Cognome o Nome della ditta		Codice Fiscale / Partita I V A	
Indirizzo	Comune	Località	CAP
Telefono	Fax	E-Mail	Cellulare

Strada Provinciale e Comune interessato al provvedimento (se le strade e/o i Comuni sono più di uno, allegare un elenco a parte)

S P n°	Nome Strada Provinciale	Comune	Posizione	Lato <input type="checkbox"/> dx <input type="checkbox"/> sx
			KM	+

Allegati Tecnici	N°Copie

Allegati Amministrativi (Vedi pagina 4)	
Attestato di pagamento degli oneri di istruttoria	<input type="checkbox"/>
Marca da bollo in aggiunta a quella eventualmente apposta su questo documento	<input type="checkbox"/>
Indirizzo cui inviare la corrispondenza	<input type="checkbox"/>

ELENCO DEI PROVVEDIMENTI RICHIESTI (barrare il/i provvedimento/i richiesto/i)

Al fini dell'individuazione del centro abitato bisogna fare riferimento alla delimitazione approvata con delibera di Giunta Comunale approvata dalla Provincia ai sensi dell'art. 4 del D Lgs. 285/92

1 ORDINANZA (fuori centro abitato) PARERE (dentro centro abitato) dal _____ al _____
 SOSPENSIONE SENSO UNICO ALTERNATO MODIFICA (artt. 5-6-7 D Lgs. 285/92)
 motivazione _____

2 AUTORIZZAZIONE NULLA OSTA
 EFFETTUAZIONE COMPETIZIONI SPORTIVE (art. 9 D Lgs. 285/92)
 descrizione del tipo di competizione _____

3 AUTORIZZAZIONE (fuori centro abitato) NULLA OSTA (dentro centro abitato)
 INSTALLAZIONE SERBATOI G P L O ALTRI MATERIALI INFIAMMABILI O ESPLOSIVI (art. 19 D Lgs. 285/92)
 descrizione _____

4 AUTORIZZAZIONE (fuori centro abitato) NULLA OSTA (dentro centro abitato)
 OCCUPAZIONE DELLA SEDE STRADALE CON IMPALCATURE, CHIOSCHI, EDICOLE O ALTRE INSTALLAZIONI (GRU DI CANTIERE VEICOLI SPECCHI PARABOLICI BARACCHE O SIMILI) O PER FIERE E MERCATI (art. 20 D Lgs. 285/92)
 occupazione con _____ dimensioni _____
 per _____ dal _____ al _____

5 AUTORIZZAZIONE (fuori centro abitato) NULLA OSTA (dentro centro abitato)
 INTERVENTI IN FREGIO PER REALIZZAZIONI DI PISTE CICLABILI/MARCIAPIEDI, RECINZIONI, PENSILINE FERME AUTOBUS, TAGLIO ALBERATURA, REALIZZAZIONE/AMPLIAMENTO EDIFICI O MANUFATTI IN FASCIA DI RISPETTO E/O AREE DI VISIBILITA' ecc. (art. 21 D Lgs. 285/92)
 pista ciclabile / marciapiede recinzione edifici o manufatti in fascia di rispetto
 parcheggi o piazze pensiline fermata autobus taglio alberatura
 altro _____

6 AUTORIZZAZIONE (fuori centro abitato) NULLA OSTA (dentro centro abitato)
 ACCESSI CARRAI E DIRAMAZIONI DI STRADE SU STRADE PROVINCIALI (art. 22 D Lgs. 285/92)
 nuovo innesto stradale apertura accessi distributori di carburanti apertura accesso carraio / pedonale
 modifica innesto stradale modifica accessi distributori carburanti modifica accesso carraio / pedonale
 altro _____

7 AUTORIZZAZIONE (fuori centro abitato) NULLA OSTA (dentro centro abitato)
 INSTALLAZIONE SEGNALI VERTICALI e/o ORIZZONTALI (art. 37 - 38 - 39 - 40 - 41 - 42 D Lgs. 285/92)
 segnali di prescrizione segnali di indicazione segnali orizzontali
 segnali luminosi segnali complementari altro _____

8 AUTORIZZAZIONE (fuori centro abitato) NULLA OSTA (dentro centro abitato)
 POSA DI SOTTOSERVIZI (art. 25 D Lgs. 285/92)
 posa condotta _____ in parallelismo per m _____ e relativi n° _____ allacciamenti / attraversamenti
 allacciamento rete idrica per m _____ allacciamento rete gas metano per m _____ allacciamento rete elettrica per m _____
 allacciamento rete fognaria per m _____ allacciamento rete telefonica per m _____ allacciamento rete idrica per m _____
 altro _____

9 PARERE per ABUSO EDILIZIO (ART. 32 legge 47/85)

10 PARERE per IMPIANTI ENEL (L.R. 24/1991 e L.R. 11/2001)

Il richiedente dichiara di accettare tutte le condizioni che VI ABILITA' gli sottoporra.
 Con riferimento alla Legge 31/12/1996 n° 675 si precisa che i dati personali sono trattati nell'ambito della normale attività di VI.abilità per l'adempimento degli obblighi previsti da leggi, regolamenti, e dalla normativa comunitaria, ovvero a disposizioni impartite da autorità a ciò legittimate dalla legge o da organi di vigilanza e controllo.

Località	Data	Firma del richiedente

ISTRUZIONI PER LA COMPILAZIONE DELLA DOMANDA

ALLEGATI TECNICI (fare riferimento al numero corrispondente nell'elenco dei provvedimenti)

	Descrizione degli allegati richiesti	copie
1	o planimetria 1:2000 con riferimenti chilometrici del tratto interessato dalla modifica della circolazione stradale	4
	o copia nulla osta/autorizzazione della Provincia o Viabilità per l'esecuzione dei lavori o della competizione sportiva <i>In caso di sospensione della circolazione stradale dovrà essere indicato il percorso alternativo proposto possibilmente già individuato in accordo con i Comandi di Polizia Locale di tutti i Comuni interessati.</i>	1
2	o estratto di CTR o di mappa o P R G con indicazione del percorso previsto in particolar modo delle SS PP interessate	4
	o copia del programma di gara (se necessario approvato dalla federazione Sportiva Nazionale) completo dell'elenco dei tratti di SS PP interessate con indicazione della chilometrica dei comuni interessati nonché dove è previsto l'inizio e l'arrivo il n° di prove gli orari di gara e la velocità media oraria prevista, nonché copia del regolamento autorizzato dal Ministero dei Trasporti	1
	o dichiarazione da parte del richiedente di assunzione in proprio di tutti gli adempimenti previsti dalle leggi vigenti per tali competizioni ed eventuale copia della polizza assicurativa per la responsabilità civile L. 990/69 e s.m.i. e da danni causati alle strade e loro attrezzature	1
	o piano di sicurezza ed indicazione del personale addetto delle scorte tecniche abilitate previste e del personale medico addetto all'assistenza sanitaria con presenza di servizio ambulanza	1
3	o planimetria 1:2000 in formato A4 con individuazione del luogo oggetto della richiesta ed il Km esatto di riferimento	4
	o estratto di P R G e relativa legenda e N T A riferite alla edificabilità in fascia di rispetto e con individuazione del luogo oggetto della richiesta	3
	o pianta in scala 1:100 del manufatto debitamente quotata con indicazione della distanza del manufatto rispetto il confine di proprietà catastale sezione in scala 1:100 debitamente quotata comprendente anche la sede stradale	3
	o relazione tecnica e documentazione fotografica con coni di visuale comprendenti anche la strada da ambo i sensi di marcia	1
4	o planimetria 1:2000 in formato A4 con individuazione del luogo oggetto della richiesta ed il Km esatto di riferimento	4
	o estratto di P R G e relativa legenda e N T A riferite alla edificabilità in fascia di rispetto e con individuazione del luogo oggetto della richiesta	3
	o pianta in scala 1:100 del manufatto debitamente quotata con indicazione dello spazio di occupazione e quello residuo fino al confine stradale o margine carreggiata sezione in scala 1:100 debitamente quotata comprendente anche la sede stradale particolari costruttivi	3
	o relazione tecnica e documentazione fotografica con coni di visuale comprendenti anche la strada da ambo i sensi di marcia	1
5	o planimetria 1:2000 in formato A4 con individuazione del luogo oggetto della richiesta ed il Km esatto di riferimento	4
	o estratto di P R G e relativa legenda e N T A riferite alla edificabilità in fascia di rispetto e con individuazione del luogo oggetto della richiesta	3
	o <i>interventi in fregio</i> : piante prospetti sezioni (stato attuale futuro e sovrapposizione) in scala 1:100 o altra adeguata delle opere di progetto debitamente quotate che descrivono l'intervento da eseguire con riferimento anche al confine di proprietà catastale oltre al C D U del sito interessato con l'indicazione dei vincoli di cui al D L 1404/68	3
	o <i>specchi pensiline tagli alberature</i> : pianta in scala 1:100 o altra adeguata del manufatto o dell'attuale alberatura con indicazione dello spazio occupato e quello residuo fino al confine stradale o margine carreggiata sezione in scala 1:100 debitamente quotata comprendente anche la sede stradale particolari costruttivi, individuazione delle piante da tagliare e Autorizzazione del Corpo Forestale dello Stato	3
	o relazione tecnica e documentazione fotografica con coni di visuale comprendenti anche la strada da ambo i sensi di marcia	1
6	o planimetria 1:2000 in formato A4 con individuazione del luogo oggetto della richiesta ed il Km esatto di riferimento	4
	o estratto di P R G con relativa legenda ed individuazione del luogo oggetto della richiesta	3
	o rappresentazione grafica in scala adeguata (non sup a 1:1000) con individuazione e misure rilevate relative ad altri accessi carrai ed intersezioni di strade nel raggio di ml 300 anche fronte strada ;	3
	o piante prospetti e sezioni (stato attuale futuro e sovrapposizione) in scala 1:100 o altra adeguata, del nuovo innesto stradale o del nuovo accesso debitamente quotate che descrivono l'intervento da eseguire con individuazione del tipo di pavimentazione e del sistema di smaltimento delle acque meteoriche previsto in corrispondenza dell'accesso e sotto lo stesso per la continuità del deflusso delle acque dei fossi laterali dei raggi di curvatura oltre alle sezioni in scala 1:100 o altra adeguata debitamente quotata comprendente anche la sede stradale particolari costruttivi	3
	o relazione tecnica e fotografie con coni di visuale comprendenti anche la strada da ambo i sensi di marcia	1
7	o planimetria 1:2000 in formato A4 con individuazione del luogo oggetto della richiesta ed il Km esatto di riferimento	4
	o planimetria con indicata la posizione del segnale stradale e misurazioni riferite ad altri cartelli - segnali stradali - mezzi pubblicitari e incroci	3
	o bozzetto esatto del segnale stradale (bozzetto a colori con dimensioni e dicitura)	3
	o fotografie del luogo di ubicazione nel raggio di ml 150 visto per ogni senso di marcia con riportata la posizione del segnale stradale	4
	o autodichiarazione, redatta ai sensi della legge 15/68 con la quale si attesti che l'intervento sarà realizzato in conformità alla normativa vigente (allegato A in distribuzione presso l'Ufficio)	1
8	o planimetria 1:2000 in formato A4 con individuazione del luogo oggetto della richiesta ed il Km esatto di riferimento	4
	o planimetria in scala adeguata relativa al posizionamento della tubazione e dei pozzetti debitamente quotata comprensiva di sezioni trasversali quotate in scala 1:100 dell'intero corpo stradale in punti caratteristici in corrispondenza dell'area di intervento con evidenziata la quota di posa del sottoservizio e dei sigilli dei pozzetti d'ispezione rispetto al piano viabile compresi eventuali particolari costruttivi per attraversamenti di opere d'arte e/o manufatti stradali	3
	o relazione tecnica e fotografie con coni di visuale comprendenti anche la strada da ambo i sensi di marcia e segnate le tracce dell'intervento	1
9	o planimetria 1:2000 in formato A4 con individuazione del luogo oggetto della richiesta ed il Km esatto di riferimento	4
	o estratto di P R G e relativa legenda e N T A riferite alla edificabilità in fascia di rispetto e con individuazione del luogo oggetto della richiesta	3
	o pianta prospetti e sezioni (stato approvato attuale e sovrapposizione) in scala 1:100 o altra adeguata del manufatto, debitamente quotate che descrivono l'intervento eseguito oltre al C D U del sito interessato con l'indicazione dei vincoli di cui al D L 1404/68;	3
	o relazione tecnica con indicazione della data di realizzazione dell'abuso con allegata copia della richiesta di sanatoria presentata in Comune e fotografie con coni di visuale comprendenti anche la strada da ambo i sensi di marcia	1
10	o planimetria 1:2000 in formato A4 con evidenziata la traccia dell'intervento oggetto della richiesta	4
	o planimetria in scala adeguata relativa al posizionamento della tubazione, comprensiva di sezioni trasversali dell'intero corpo stradale in punti caratteristici compresi eventuali particolari costruttivi per attraversamenti di opere d'arte e/o manufatti stradali	3
	o relazione tecnica e fotografie con coni di visuale comprendenti anche la strada da ambo i sensi di marcia e segnate le tracce dell'intervento	1

ALLEGATI AMMINISTRATIVI

ONERI D'ISTRUTTORIA

L'attestato del versamento degli oneri d istruttoria deve essere presentato in allegato

Importo degli oneri d istruttoria : **Euro 13,00** per le istanze di tipo **1**
Euro 65,00 per le istanze di tipo **2 - 3 - 4 - 5 - 6 - 7 - 8**

L importo dovrà essere versato anticipatamente secondo le modalità sotto riportate (barrare quello utilizzato)

Pinzare qui l attestazione	<input type="checkbox"/> Bollettino di C/c Postale n° 33688672 intestato a Vi abilità S p A
	<input type="checkbox"/> Bonifico su C/c Postale coordinate IBAN IT 93 I 07601 11800 000033688672 intestato a Vi abilità S p A
	<input type="checkbox"/> Bonifico su C/c Bancario Cassa di Risparmio del Veneto IT21 Z062 2511 8201 0000 0007 039 intestato a Vi abilità S p A


MARCHE DA BOLLO

<p>MARCA DA BOLLO <i>(SOLO SE FUORI DAL CENTRO ABITATO)</i> Pinzare qui</p>	<p>Solo se l'intervento ricade fuori dalla delimitazione del centro abitato sono richieste le seguenti marche da bollo:</p> <ul style="list-style-type: none">• Una marca da bollo da apporre sull apposito spazio di pagina 1 del presente documento• Una marca da bollo per il provvedimento in rilascio da pinzare nello spazio a fianco <p>Gli Enti Pubblici sono Esenti (D P R 955/82)</p> <p>Ai fini dell'individuazione del centro abitato bisogna fare riferimento alla delimitazione approvata con delibera di Giunta dal Comune di competenza ed approvata dalla Provincia di Vicenza, ai sensi dell'art. 4 del Codice della Strada</p>
--	--

INDIRIZZO CUI INVIARE LA CORRISPONDENZA (se diverso dal richiedente)

Cognome Nome (se persona) Ragione Sociale (se ditta o Comune)		
Codice fiscale Partita I V A		
Indirizzo		
CAP	Località	Provincia
Telefono	Fax	E-mail

Per ulteriori informazioni consultare il sito internet : <http://www.vi-abilita.it>



Mod. 13.7 (agg. 28.09.2011)

MARCA DA BOLLO
 (SOLO SE FUORI DAL CENTRO ABITATO)
 Esenti Enti Pubblici
 D.P.R. 955/82
 Vedi nota pag 3

Provincia di Vicenza **Ufficio Concessioni e Autorizzazioni**
 Via L.L. Zamenhof, 829 - Vicenza - p.i.v.a. 02928200241 - tel. 0444 / 385711 fax 0444 / 385798 - concessioni@vi-abilita.it
 Vi abilità agisce per conto della Provincia di Vicenza secondo la Convenzione di servizio stipulata con atto N°43791 del 21/08/2002

MODULO RICHIESTA PROVVEDIMENTO INSTALLAZIONE MEZZI PUBBLICITARI

Richiedente in qualità di legale rappresentante (scrivere in stampatello)

Nome e Cognome o Nome della ditta		Codice Fiscale / Partita I.V.A	
Indirizzo	Comune	Località	CAP
Telefono	Fax	E-Mail	Cellulare

Strada Provinciale e Comune interessato al provvedimento

S P n°	Nome Strada Provinciale	Comune	Posizione	Lato <input type="checkbox"/> dx <input type="checkbox"/> sx
			_____ KM _____ + _____	

ELENCO E MOTIVO DEL PROVVEDIMENTO RICHIESTO (barrare il provvedimento richiesto)

- AUTORIZZAZIONE (fuori Centro Abitato) NULLA OSTA (dentro Centro Abitato)

Ai fini dell'individuazione del centro abitato bisogna fare riferimento alla delimitazione approvata con delibera di Giunta Comunale approvata dalla Provincia ai sensi dell'art. 4 del D.Lgs. 285/92

- INSTALLAZIONE NUOVO MEZZO PUBBLICITARIO MODIFICA DEL MEZZO PUBBLICITARIO
 RINNOVO MEZZO PUBBLICITARIO VARIAZIONE DEL MESSAGGIO PUBBLICITARIO

ELENCO DEI MEZZI PUBBLICITARI RICHIESTI (barrare il mezzo pubblicitario richiesto)

MEZZO PUBBLICITARIO RICHIESTO	D. LGS. 285/92	N°	DIMENSIONI
<input type="checkbox"/> insegna di esercizio	Art. 47 comma 1 D.P.R. n° 495/92		
<input type="checkbox"/> preinsegna	Art. 47 comma 2 D.P.R. n° 495/92		
<input type="checkbox"/> sorgente luminosa	Art. 47 comma 3 D.P.R. n° 495/92		
<input type="checkbox"/> cartello	Art. 47 comma 4 D.P.R. n° 495/92		
<input type="checkbox"/> segnale orizzontale reclamistico	Art. 47 comma 6 D.P.R. n° 495/92		
<input type="checkbox"/> impianto pubblicitario di servizio	Art. 47 comma 7 D.P.R. n° 495/92		
<input type="checkbox"/> impianto pubblicitario o propaganda	Art. 47 comma 8 D.P.R. n° 495/92		
<input type="checkbox"/> indicazioni turistiche	Art. 134 comma 1 lett. a D.P.R. n° 495/92		
<input type="checkbox"/> indicazioni industriali, artigianali, commerciali	Art. 134 comma 1 lett. b D.P.R. n° 495/92		
<input type="checkbox"/> indicazioni alberghiere	Art. 134 comma 1 lett. d D.P.R. n° 495/92		
<input type="checkbox"/> altro _____			

DATI TECNICI

<input type="checkbox"/> perpendicolare all'asse stradale	<input type="checkbox"/> parallelo all'asse stradale	<input type="checkbox"/> in aderenza a fabbricati
<input type="checkbox"/> luminoso	<input type="checkbox"/> monofacciale (pari a mq _____)	<input type="checkbox"/> durata triennale
<input type="checkbox"/> non luminoso	<input type="checkbox"/> bifacciale (pari a mq _____)	<input type="checkbox"/> durata temporanea mesi _____

in proprietà privata in proprietà demaniale**ALLEGATI TECNICI**

A 1	<input type="checkbox"/> Estratto di mappa catastale in scala 1:2000 o estratto di P.R.G. (in formato A4) o estratto di C.T.R. con indicata la posizione del mezzo pubblicitario <u>specificando l'esatta chilometrica ed il lato della S.P. interessato (es. 12+650 dx)</u>	N° 4 copie
A 2	<input type="checkbox"/> Planimetria in scala adeguata con indicate le distanze riferite ad altri mezzi pubblicitari intersezioni segnali stradali semafori curve e confine di proprietà <u>Dovrà essere indicata l'esatta chilometrica ed il lato della S.P. interessato</u>	N° 4 copie
A 3	<input type="checkbox"/> Bozzetto esatto del mezzo pubblicitario <u>(con riportati i colori, le dimensioni e la dicitura)</u> con <u>timbro e firma del titolare/amministratore della ditta pubblicizzata per l'approvazione del bozzetto stesso</u>	N° 4 copie
A 4	<input type="checkbox"/> Documentazione fotografica con coni di visuale in ambo i sensi di marcia e indicazione della posizione del mezzo pubblicitario	N° 3 copie
A 5	<input type="checkbox"/> Dichiarazione dell' U.T. comunale relativa all'esistenza o meno di vincoli (D.Lgs n° 490/99) o eventuale autodichiarazione (allegato A)	N° 1 copia
A 6	<input type="checkbox"/> Scrittura privata di assenso da parte del proprietario del fondo per l'installazione del mezzo pubblicitario nella proprietà privata (allegato B)	N° 1 copia

B 1	<input type="checkbox"/> Per i segnali d'indicazione utile oltre agli allegati tecnici di cui al punto A indicare in una planimetria in scala adeguata la distanza in chilometri che intercorre tra la posizione del segnale e la sede dell'attività	N° 3 copie
-----	--	------------

C 1	<input type="checkbox"/> Nel caso di rinnovi o di variazioni del messaggio pubblicitario oltre agli allegati tecnici di cui al punto A allegare copia della precedente autorizzazione rilasciata dall'Ente proprietario della strada	N° 1 copia
C 2	<input type="checkbox"/> Nel caso di rinnovi o di variazioni del messaggio pubblicitario oltre agli allegati tecnici di cui al punto A allegare dichiarazione sostitutiva atto di notorietà o autodichiarazione corredata da fotocopia di un documento di riconoscimento in corso di validità attestante che il mezzo pubblicitario (struttura e cartello) è in buono stato di conservazione	N° 1 copia

ALLEGATI AMMINISTRATIVI

<input type="checkbox"/> Attestato di pagamento degli oneri di istruttoria
<input type="checkbox"/> Marca da bollo in aggiunta a quella eventualmente apposta su questo documento
<input type="checkbox"/> Indirizzo a cui inviare la corrispondenza

Il richiedente dichiara di accettare tutte le condizioni che VI ABILITA' gli sottoporrà.

Con riferimento alla Legge 31/12/1996 n° 675 si precisa che i dati personali sono trattati nell'ambito della normale attività di Viabilità per l'adempimento degli obblighi previsti da leggi, regolamenti e dalla normativa comunitaria ovvero a disposizioni impartite da autorità a ciò legittimate dalla legge o da organi di vigilanza e controllo

Località	Data	Firma

ONERI D'ISTRUTTORIA

L'attestato del versamento degli oneri d'istruttoria deve essere presentato in allegato

L'importo degli oneri d'istruttoria è di € 65,00 che dovrà essere versato anticipatamente secondo le modalità sotto indicate (barrare quello utilizzato)

ATTESTATO DI PAGAMENTO DEGLI ONERI DI ISTRUTTORIA Pinzare qui l'attestazione	<input type="checkbox"/> Bollettino di C/c Postale n° 33688672 intestato a Vi abilità S p A
	<input type="checkbox"/> Bonifico su C/c Postale coordinate IBAN IT 93 I 07601 11800 000033688672 intestato a Vi abilità S p A
	<input type="checkbox"/> Bonifico su C/c Bancario Cassa di Risparmio del Veneto IT21 Z062 2511 8201 0000 0007 039 intestato a Vi abilità S p A

MARCHE DA BOLLO

MARCA DA BOLLO <i>(SOLO SE FUORI DAL CENTRO ABITATO)</i> Pinzare qui	<p>Solo se l'intervento ricade <u>fuori dalla delimitazione del centro abitato</u> sono richieste le seguenti marche da bollo:</p> <ul style="list-style-type: none">• Una marca da bollo da apporre sull'apposito spazio di pagina 1 del presente documento• Una marca da bollo per il provvedimento in rilascio da pinzare nello spazio a fianco <p>Gli Enti Pubblici sono Esenti (D.P.R. 955/82)</p> <p>Ai fini dell'individuazione del centro abitato bisogna fare riferimento alla delimitazione approvata con delibera di Giunta dal Comune di competenza ed approvata dalla Provincia di Vicenza, ai sensi dell'art. 4 del Codice della Strada</p>
---	---

INDIRIZZO CUI INVIARE LA CORRISPONDENZA (se diverso dal richiedente)

Cognome Nome (se persona) Ragione Sociale (se ditta o Comune)		
Codice fiscale Partita I V A		
Indirizzo		
CAP	Località	Provincia
Telefono	Fax	E-mail

Per ulteriori informazioni consultare il sito internet : <http://www.vi-abilita.it>

DICHIARAZIONE SOSTITUTIVA ATTO DI NOTORIETA'
PER INSTALLAZIONE DI MEZZI PUBBLICITARI
(Art 47 D P R 445/2000)

Dichiarante o ditta (scrivere in stampatello)

Cognome Nome (se persona) Ragione Sociale (se ditta o Comune)		<input type="checkbox"/> Titolare <input type="checkbox"/> Legale rappresentante
Codice fiscale Partita I V A		
Indirizzo		
CAP	Località	Provincia
Telefono	Fax	E-mail

Consapevole delle responsabilità penali previste in caso di dichiarazione mendace, falsità negli atti ed uso di atti falsi, ai sensi dell'articolo 76 del D.P.R. 445/2000 e della conseguente decadenza dai benefici ottenuti ai sensi dell'articolo 75 del D.P.R. 445/2000

Dichiaro, sotto la mia responsabilità

- a) Che il mezzo/i pubblicitario/i e la segnaletica (artt. 23-37-39 del D.Lgs. n° 285 del 30/04/92 "Nuovo Codice della Strada") per il quale è stata redatta domanda di Autorizzazione/Nulla Osta a questo Ente, è stato calcolato, realizzato e viene posto in opera tenendo conto della natura del terreno e della spinta del vento in modo da garantirne la stabilità
- b) Di essere a conoscenza e di rispettare le norme contenute nel D Lgs. n° 285 del 30/04/92 "Nuovo Codice della Strada" e del D.P.R. n° 495 del 16/12/92 e successive modifiche ed integrazioni con il D.P.R. n° 610/96 "Regolamento di esecuzione del Nuovo Codice della Strada" - art. 157 del D Lgs. n° 490 del 29/10/1999 del Testo Unico disposizioni legislative in materia di Beni Culturali e Ambientali e della Legge n° 46 del 05/03/92 "Norme per la sicurezza degli impianti"

Con riferimento alla Legge 31/12/1996 n° 675 si precisa che i dati personali sono trattati nell'ambito della normale attività di Viabilità per l'adempimento degli obblighi previsti da leggi, regolamenti e dalla normativa comunitaria ovvero a disposizioni impartite da autorità a ciò legittimate dalla legge o da organi di vigilanza e controllo

Località	Data	Firma
----------	------	-------

N.B. Questa dichiarazione deve essere accompagnata dalla fotocopia di un documento di riconoscimento in corso di validità.

**SCRITTURA PRIVATA (ART 2702 C.C.) per
ASSENSO INSTALLAZIONE DI MEZZI PUBBLICITARI IN PROPRIETA' PRIVATA**

Dichiarante (scrivere in stampatello)

Cognome Nome	Nato a
Prov. _____ in data _____	e residente a _____ Prov. _____
in via _____	CAP _____ Codice Fiscale _____
telefono _____	fax _____ cellulare _____

Dichiaro, sotto la mia responsabilità

di acconsentire alla ditta _____ di installare il mezzo pubblicitario nel fondo di mia proprietà confinante con la S P _____ in comune di _____ catastalmente individuato al foglio _____ mappale n° _____ definito come :



- cartello
- segnaletica d'indicazione utile (freccia)
- altro _____

Con la presente si concede all'Ente proprietario della strada, quindi al gestore demandato (Vi abilità S p A) e comunque agli organi di polizia competente, su semplice richiesta, di poter accedere al fondo stesso per eseguire le opportune verifiche ed azioni sul mezzo pubblicitario, oltre che per l'eventuale rimozione del mezzo pubblicitario previa avvenuta diffida all'autore dell'eventuale violazione, alla ditta pubblicizzata ed al proprietario del fondo, secondo le modalità previste dalla vigente normativa

Con riferimento alla Legge 31/12/1996 n° 675 si precisa che i dati personali sono trattati nell'ambito della normale attività di Vi.abilità per l'adempimento degli obblighi previsti da leggi regolamenti e dalla normativa comunitaria ovvero a disposizioni impartite da autorità a ciò legittimate dalla legge o da organi di vigilanza e controllo

Località	Data	Firma

N.B. Questa dichiarazione deve essere accompagnata dalla fotocopia di un documento di riconoscimento in corso di validità.



Mod. 13/temp. (agg. 28.09.11)

MARCA DA BOLLO
(SOLO SE FUORI DAL CENTRO
ABITATO)

Esenti Enti Pubblici
D.P.R. 955/82
Vedi nota pag 3

Provincia di Vicenza **Ufficio Concessioni e Autorizzazioni**
Via L.L. Zamenhof, 829 - Vicenza - p.i.v.a. 02928200241 - tel. 0444 / 385711 fax 0444 / 385798 - concessioni@vi-abilita.it
Vi abilità agisce per conto della Provincia di Vicenza secondo la Convenzione di servizio stipulata con atto N°43791 del 21/08/2002

MODULO RICHIESTA PROVVEDIMENTO PER PUBBLICITA' TEMPORANEA

Richiedente in qualità di legale rappresentante (scrivere in stampatello)

Nome e Cognome o Nome della ditta		Codice Fiscale / Partita I V A	
Indirizzo	Comune	Località	CAP
Telefono	Fax	E-Mail	Cellulare

Strada Provinciale e Comune interessato al provvedimento

S p n°	Nome Strada Provinciale	Comune	Posizione	Lato	<input type="checkbox"/> dx	<input type="checkbox"/> sx
			dal KM	+		al KM

ELENCO E MOTIVO DEL PROVVEDIMENTO RICHIESTO (barrare il provvedimento richiesto)

AUTORIZZAZIONE (fuori Centro Abitato) **NULLA OSTA** (dentro Centro Abitato)

(Ai fini dell'individuazione del centro abitato bisogna fare riferimento alla delimitazione approvata con delibera di Giunta Comunale approvata dalla Provincia ai sensi dell'art. 4 del Codice della Strada)

per mezzi pubblicitari (art. 23 D LGS. n° 285/92 art. 47 comma 5 D P R. 495/92) relativo all'esposizione temporanea di:

N° ____ locandine (massimo 5)	N° ____ striscioni	N° ____ standardi
-------------------------------	--------------------	-------------------

CAMPAGNE PUBBLICITARIE (sono ammesse un numero massimo di 4 campagne promozionali)

1°	dal		al		promotore
2°	dal		al		promotore
3°	dal		al		promotore
4°	dal		al		promotore

DATI TECNICI

<input type="checkbox"/> dimensioni : _____	<input type="checkbox"/> bifacciale	<input type="checkbox"/> monofacciale
<input type="checkbox"/> perpendicolare all'asse stradale	<input type="checkbox"/> in aderenza a fabbricati, muri, ecc.	<input type="checkbox"/> in proprietà privata
<input type="checkbox"/> parallelo all'asse stradale	<input type="checkbox"/> in allineamento ad alberi, muri, ecc.	<input type="checkbox"/> in proprietà demaniale

altezza da quota asfalto alla parte più inferiore dello striscione m _____ _____

ALLEGATI TECNICI

A 1	<input type="checkbox"/> Estratto di mappa catastale in scala 1:2000 o estratto di P R G (in formato A4) o estratto di C T R con indicata la posizione del mezzo pubblicitario <u>specificando l'esatta chilometrica ed il lato della S.P. interessato (es. 12+650 dx)</u>	N° 4 copie
A 2	<input type="checkbox"/> Planimetria in scala adeguata con indicate le distanze riferite ad altri mezzi pubblicitari intersezioni segnali stradali, semafori curve, e confine di proprietà <u>Dovrà essere indicata l'esatta chilometrica ed il lato della S.P. interessato</u>	N° 4 copie
A 3	<input type="checkbox"/> Bozzetto esatto del mezzo pubblicitario <u>(con riportati i colori, le dimensioni e la dicitura)</u> con timbro e firma del promotore della campagna promozionale per l'approvazione del bozzetto stesso	N° 4 copie
A 4	<input type="checkbox"/> Documentazione fotografica con coni di visuale in ambo i sensi di marcia e indicazione della posizione del mezzo pubblicitario	N° 3 copie
A 5	<input type="checkbox"/> Dichiarazione dell' U T comunale relativa all'esistenza o meno di vincoli (D Lgs n° 490/99) o eventuale autodichiarazione (allegato A)	N° 1 copie
A 6	<input type="checkbox"/> Scrittura privata di assenso da parte del proprietario del fondo, per l'installazione del mezzo pubblicitario nella proprietà privata (allegato B)	N° 1 copie
A 7	<input type="checkbox"/> Copia dell'autorizzazione o della richiesta presentata al Comune, relativa alla campagna promozionale	N° 1 copie
A 8	<input type="checkbox"/> Lettera d'incarico della ditta reclamizzata alla ditta installatrice in merito alle campagne richieste (nella lettera dovrà essere specificata la singola campagna ed il periodo)	N° 1 copie

ALLEGATI AMMINISTRATIVI

<input type="checkbox"/> Attestato di pagamento degli oneri di istruttoria
<input type="checkbox"/> Marca da bollo, in aggiunta a quella eventualmente apposta su questo documento
<input type="checkbox"/> Indirizzo a cui inviare la corrispondenza

Il richiedente dichiara di accettare tutte le condizioni che VI.ABILITA' gli sottoporrà

Con riferimento alla Legge 31/12/1996 n° 675 si precisa che i dati personali sono trattati nell'ambito della normale attività di Vi.abilità per l'adempimento degli obblighi previsti da leggi, regolamenti e dalla normativa comunitaria ovvero a disposizioni impartite da autorità a ciò legittimate dalla legge o da organi di vigilanza e controllo

Località	Data	Firma

ONERI D'ISTRUTTORIA

L'importo degli oneri d'istruttoria è di € 65,00 che dovrà essere versato anticipatamente secondo le modalità sotto indicate (barrare quello utilizzato).

ATTESTATO DI PAGAMENTO DEGLI <u>ONERI DI ISTRUTTORIA</u> Pinzare qui l'attestazione	<input type="checkbox"/> Bollettino di C/c Postale n° 33688672 intestato a Vi abilità S p A
	<input type="checkbox"/> Bonifico su C/c Postale coordinate IBAN IT 93 I 07601 11800 000033688672 intestato a Vi abilità S p A
	<input type="checkbox"/> Bonifico su C/c Bancario Cassa di Risparmio del Veneto IT21 Z062 2511 8201 0000 0007 039 intestato a Vi abilità S p A

MARCHE DA BOLLO

MARCA DA BOLLO (SOLO SE FUORI DAL CENTRO ABITATO) Pinzare qui	Solo se l'intervento ricade fuori dalla delimitazione del centro abitato sono richieste le seguenti marche da bollo: <ul style="list-style-type: none"> • Una marca da bollo da apporre sull'apposito spazio di pagina 1 del presente documento • Una marca da bollo per il provvedimento in rilascio da pinzare nello spazio a fianco Gli Enti Pubblici sono Esenti (D.P.R. 955/82) Ai fini dell'individuazione del centro abitato bisogna fare riferimento alla delimitazione approvata con delibera di Giunta dal Comune di competenza ed approvata dalla Provincia di Vicenza, ai sensi dell'art. 4 del Codice della Strada
--	---

INDIRIZZO CUI INVIARE LA CORRISPONDENZA (se diverso dal richiedente)

Cognome Nome (se persona) Ragione Sociale (se ditta o Comune)		
Codice fiscale Partita I V A		
Indirizzo		
CAP	Località	Provincia
Telefono	Fax	E-mail

Per ulteriori informazioni consultare il sito internet : <http://www.vi-abilita.it>

**DICHIARAZIONE SOSTITUTIVA ATTO DI NOTORIETA'
PER INSTALLAZIONE DI MEZZI PUBBLICITARI**

(Art 47 D P R 445/2000)

Dichiarante o ditta (scrivere in stampatello)

Cognome Nome (se persona) Ragione Sociale (se ditta o Comune)		<input type="checkbox"/> Titolare <input type="checkbox"/> Legale rappresentante
Codice fiscale Partita I V A		
Indirizzo		
CAP	Località	Provincia
Telefono	Fax	E-mail

Consapevole delle responsabilità penali previste in caso di dichiarazione mendace, falsità negli atti ed uso di atti falsi, ai sensi dell'articolo 76 del D P R 445/2000 e della conseguente decadenza dai benefici ottenuti ai sensi dell'articolo 75 del D.P.R. 445/2000

Dichiaro, sotto la mia responsabilità

- a) Che il mezzo/i pubblicitario/i e la segnaletica (artt. 23-37-39 del D Lgs. n° 285 del 30/04/92 "Nuovo Codice della Strada") per il quale è stata redatta domanda di Autorizzazione/Nulla Osta a questo Ente, è stato calcolato, realizzato e viene posto in opera tenendo conto della natura del terreno e della spinta del vento in modo da garantirne la stabilità
- b) Di essere a conoscenza e di rispettare le norme contenute nel D.Lgs. n° 285 del 30/04/92 "Nuovo Codice della Strada" e del D.P.R. n° 495 del 16/12/92 e successive modifiche ed integrazioni con il D.P.R. n° 610/96 "Regolamento di esecuzione del Nuovo Codice della Strada" - art. 157 del D.Lgs. n° 490 del 29/10/1999 del Testo Unico disposizioni legislative in materia di Beni Culturali e Ambientali e della Legge n° 46 del 05/03/92 "Norme per la sicurezza degli impianti".

Con riferimento alla Legge 31/12/1996 n° 675 si precisa che i dati personali sono trattati nell'ambito della normale attività di Viabilità per l'adempimento degli obblighi previsti da leggi regolamenti e dalla normativa comunitaria ovvero a disposizioni impartite da autorità a ciò legittimate dalla legge o da organi di vigilanza e controllo

Località	Data	Firma
----------	------	-------

N.B. Questa dichiarazione deve essere accompagnata dalla fotocopia di un documento di riconoscimento in corso di validità